



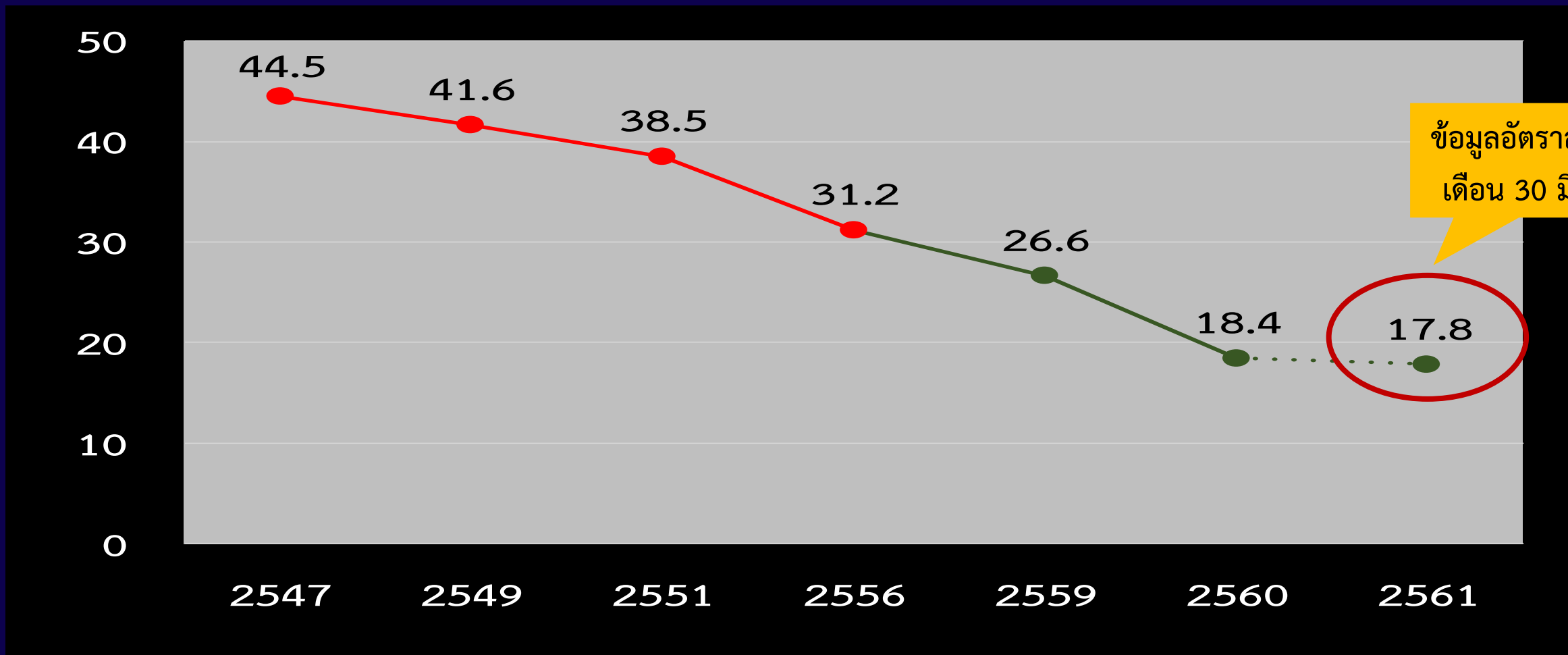
# ระบบเฝ้าระวังการตายมารดา

วันที่ 17 กรกฎาคม 2561

โดย สำนักส่งเสริมสุขภาพ



# แนวโน้มอัตราส่วนการตายมารดา



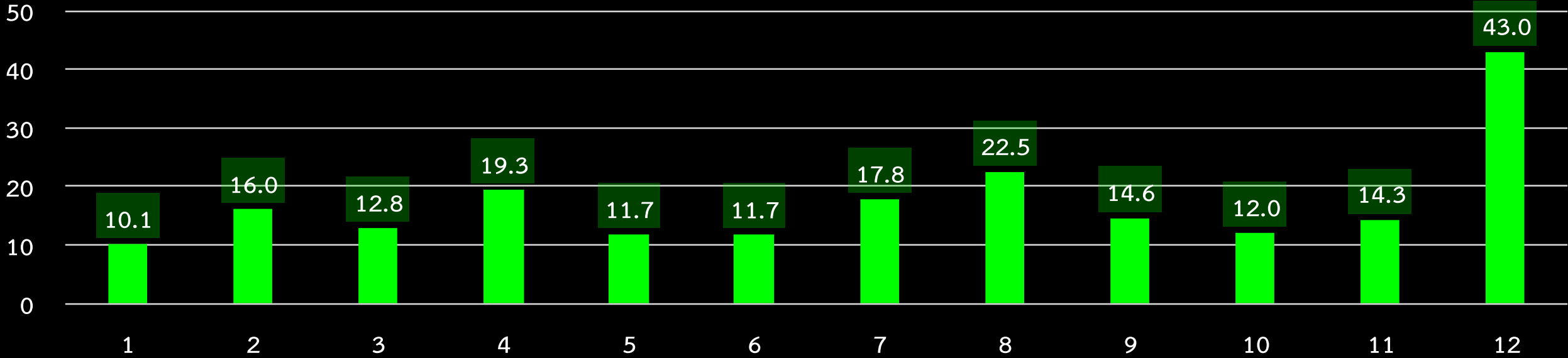
## แหล่งข้อมูล

\* เกิดมีชีพ ต.ค.60 - มิ.ย.61 เท่ากับ 444337 คน (ไม่รวม กทม.) : กลุ่มงานทะเบียนราษฎร สำนักบริหารการทะเบียน กระทรวงมหาดไทย

\* จำนวนมารดาตายเดือน ต.ค.60 - มิ.ย.61 เท่ากับ 79 คน (ไม่รวม กทม.) : ศูนย์อนามัยที่ 1-12

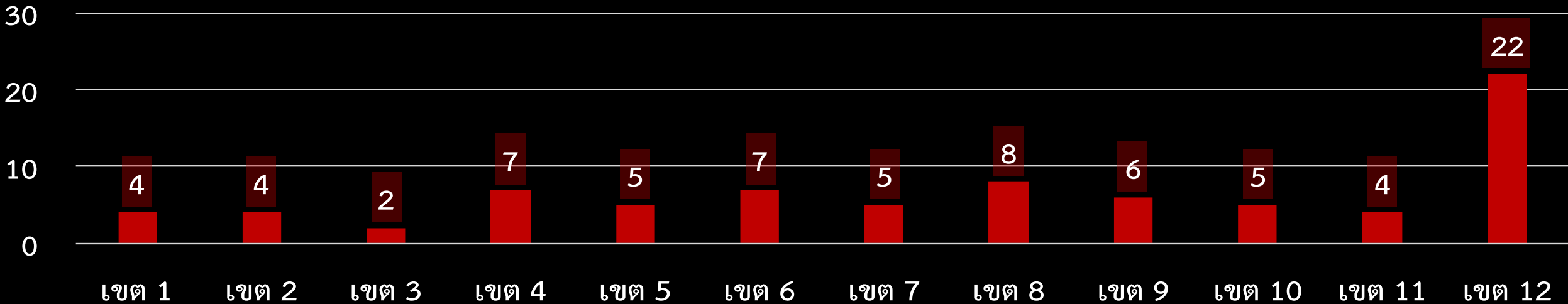
(MMR ประเทศ =17.8)

# อัตราส่วนการตายมารดาเดือน ต.ค.60 - มิ.ย.61

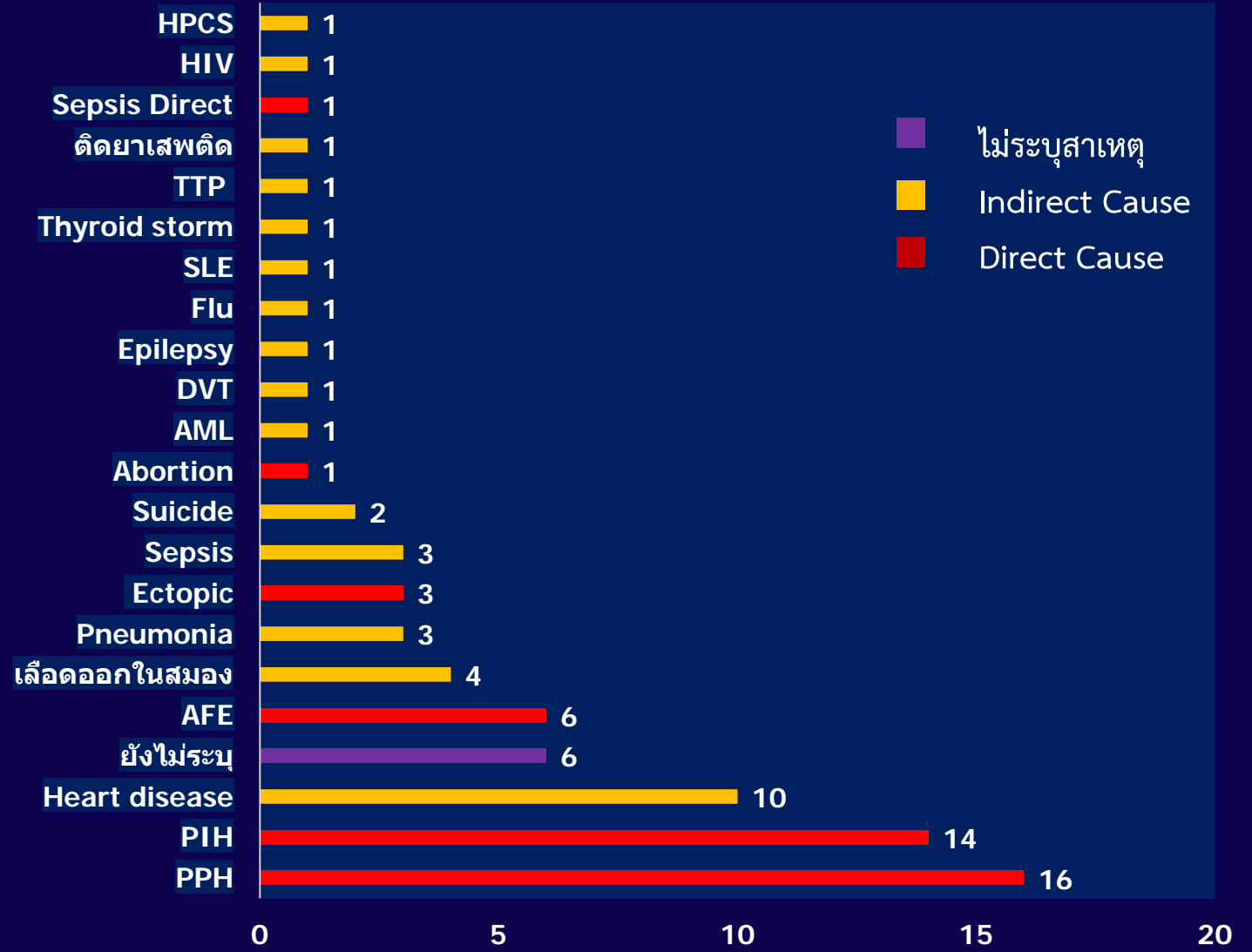
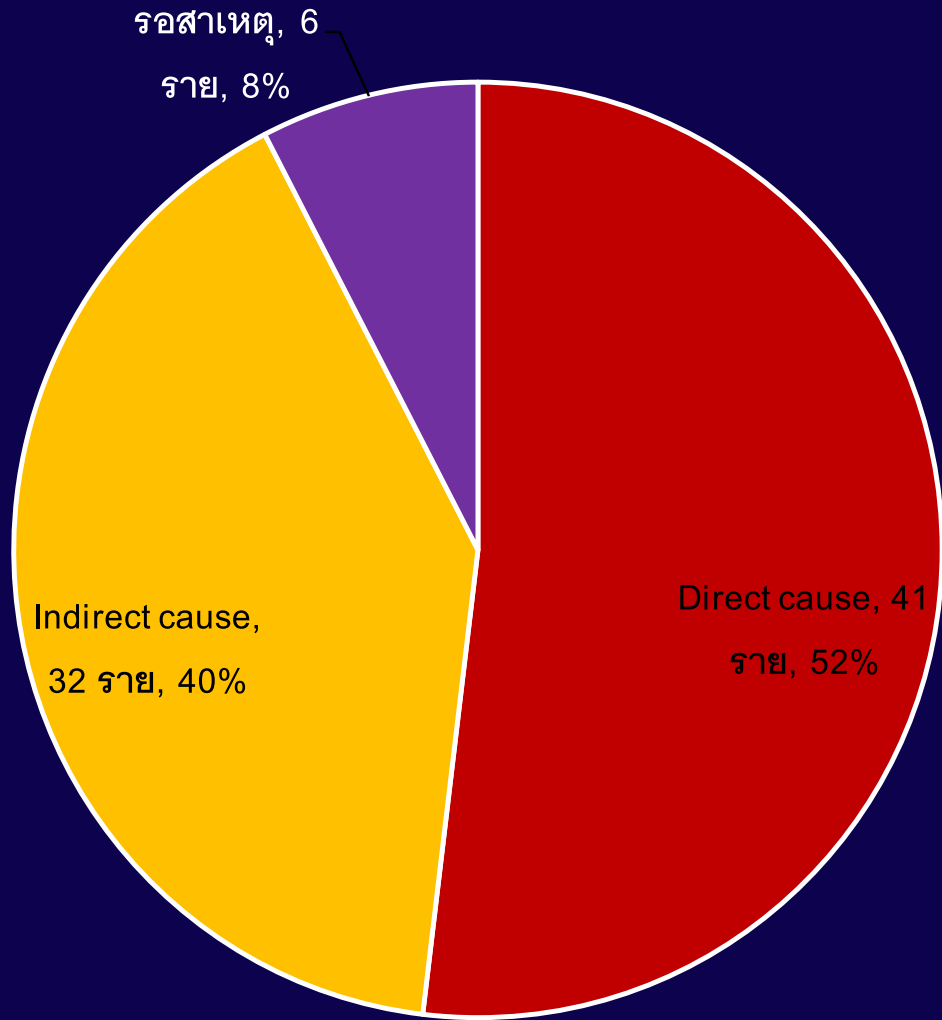


(N=79)

# จำนวนมารดาตายเดือน ต.ค.60 - มิ.ย.61



# Cause of maternal mortality (N=79)



■ Direct cause   
 ■ Indirect cause   
 ■ รอสาเหตุ



**กรมอนามัย**  
สำนักส่งเสริมสุขภาพ

# สถานการณ์การตามารดาชายขอบ

อำเภอแม่สอด จังหวัดตาก ปี 2556-2561

ณ โรงพยาบาลแม่สอด จังหวัดตาก

# ที่ตั้งและอาณาเขตจังหวัดตาก



สภาพพื้นที่ส่วนใหญ่เป็นภูเขาสูงและที่ราบสูง

## ระยะทางจากอำเภอเมืองตากไปอำเภอใกล้เคียง

ด้านทิศตะวันออก ประกอบด้วย 4 อำเภอ ได้แก่

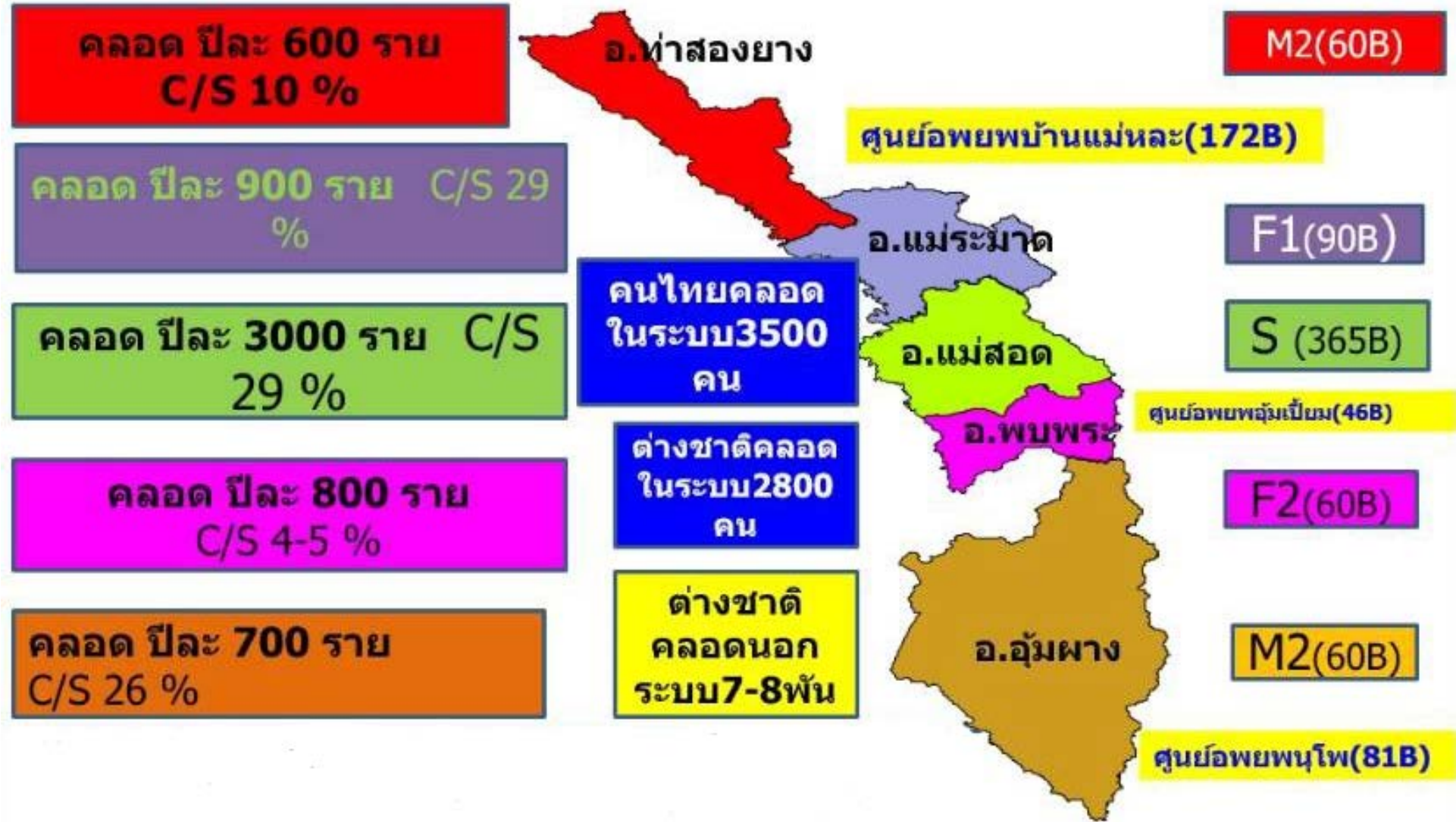
1. อำเภอเมืองตาก
2. อำเภอบ้านตาก 22 กิโลเมตร
3. อำเภอสามเงา 56 กิโลเมตร
4. อำเภอวังเจ้า 38 กิโลเมตร

ทิศตะวันตก ประกอบด้วย 5 อำเภอ ได้แก่

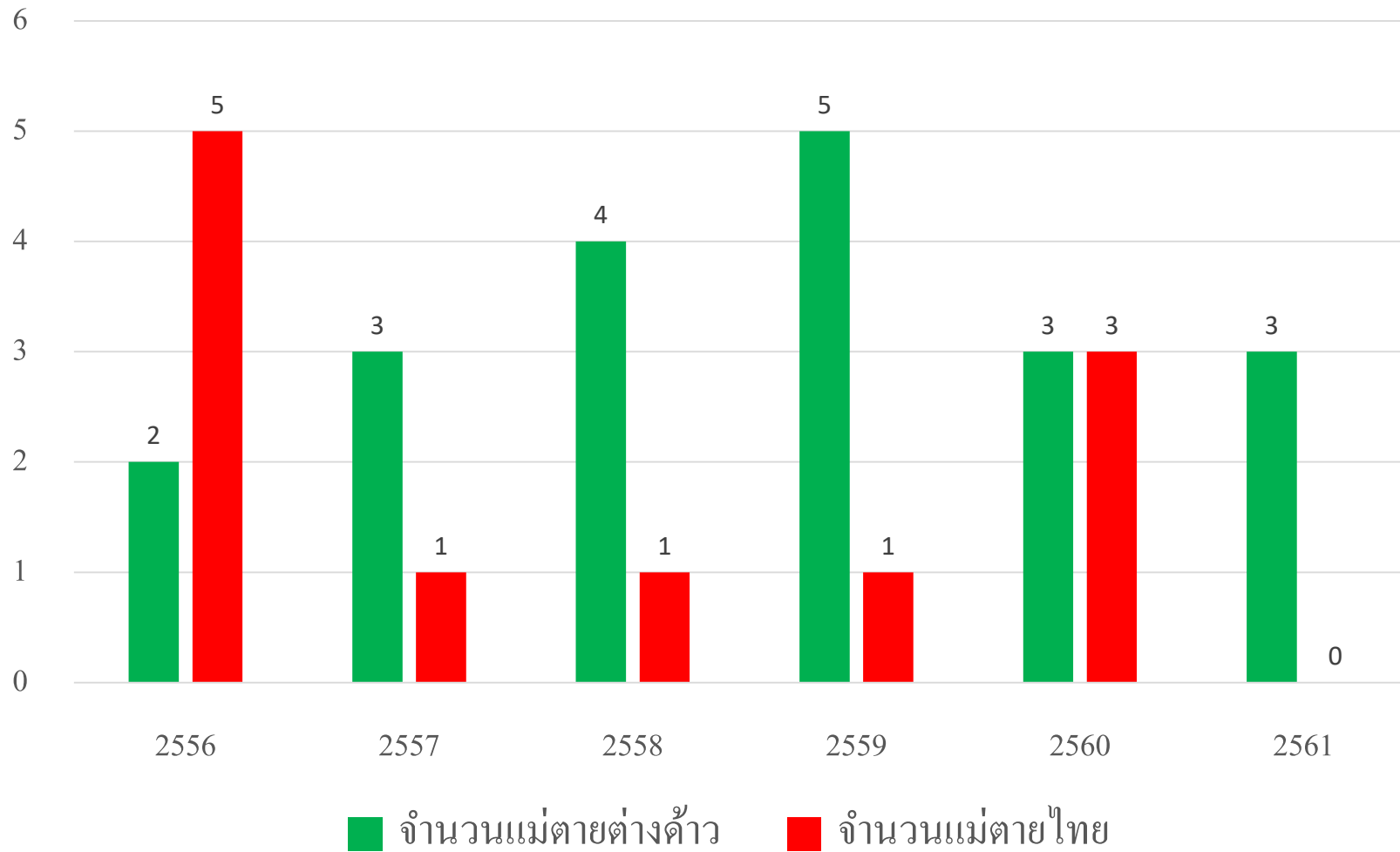
1. อำเภอแม่สอด 86 กิโลเมตร
2. อำเภอพบพระ 135 กิโลเมตร
3. อำเภอแม่ระมาด 120 กิโลเมตร
4. อำเภอท่าสองยาง 170 กิโลเมตร
5. อำเภออุ้มผาง 251 กิโลเมตร

\*\* มีอาณาเขตติดต่อกับจังหวัดแม่ฮ่องสอน เชียงใหม่ ลำพูน ลำปาง สุโขทัย กำแพงเพชร นครสวรรค์ อุทัยธานี กาญจนบุรี และประเทศสหภาพพม่า ยาวประมาณ 540 กม. (แม่น้ำเมย 170 กม. เทือกเขาตะนาวศรี 370 กม.)

# ข้อมูลการคลอดใน รพ. ชายแดน

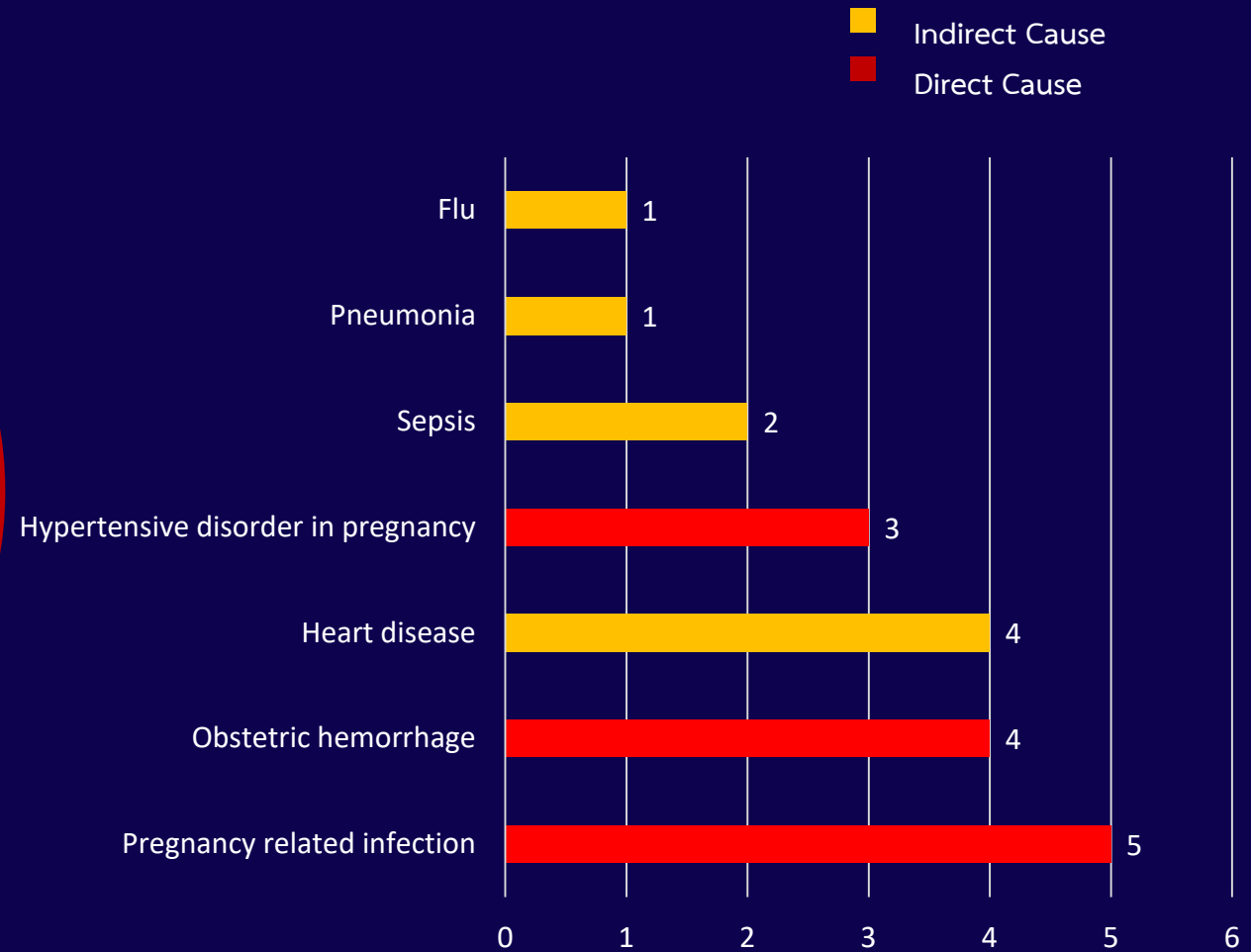
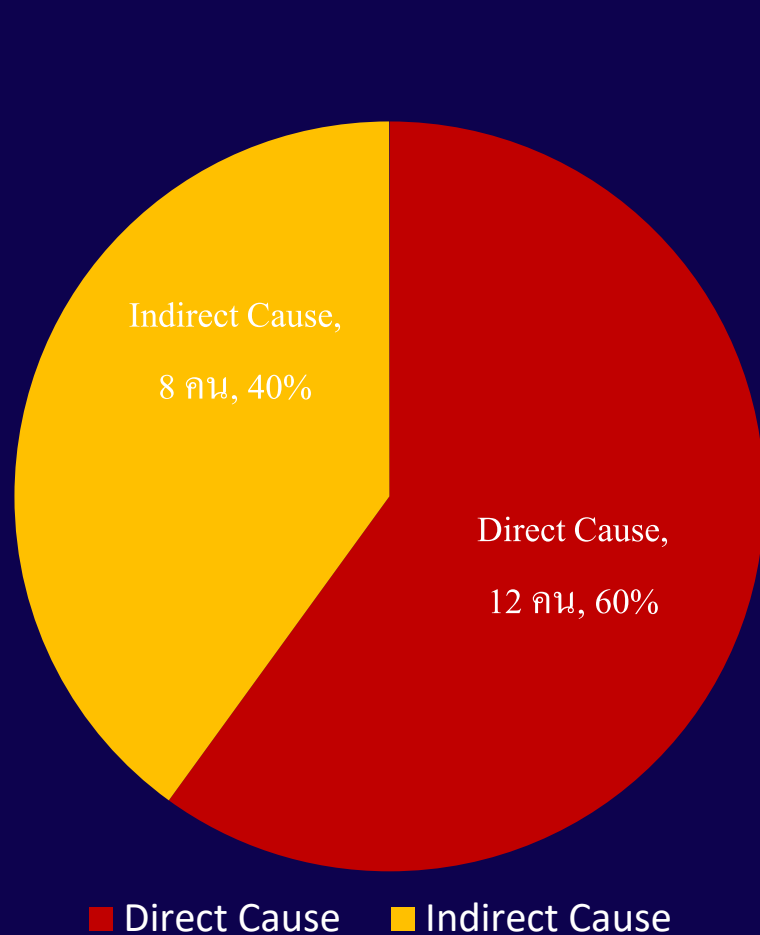


# จำนวนมารดาตายปี 2556 - 2561





# สาเหตุการตายมารดาต่างตัว (N=20)



# เหตุการณ์ตายส่วนใหญ่เกิดจาก

Delay reaching  
health care

Delay treatment

จาก รพช

# Thank you for your attention

